

**Mapa sytuacyjno - wysokościowa
do celów projektowych**
skala 1:500

woj. lubuskie
powiat zielonogórski
gmina Nowogród Bobrzański
m. Nowogród Bobrzański
obręb 1
działki 629/1; 629/2; 1020

Mapę niniejszą opracowano dla celów projektowych w zakresie określonym przepisami Ministra Gospodarki Przestrzennej i Budownictwa z dnia 21 lutego 1995r [Dz. U Nr 25 poz. 133]. Mapę sporządzono na podstawie istniejących map syt-wys w skali 1:500 ark. 5.164.23.16.2.1; 5.164.23.16.2.3 oraz na podstawie pomiaru uzupełniającego przeprowadzonego przez B.U.G GEOS dnia 22.10.2010. Układ współrzędnych 2000. Poziom odmięśnienia Kronstadt. Nr roboty 232/2010/PP





KERG 1499-141/2010
Dz 6763/2010

BIURO USŁUG GEODEZYJNYCH
GEODETA UPRAWNIENI
Mirrek Tyliczek
nr upr. 13722
tel. kom. 0 665 035 709, 0 665 035 722
NIP 828-10-84-583, Reg. ETC 436

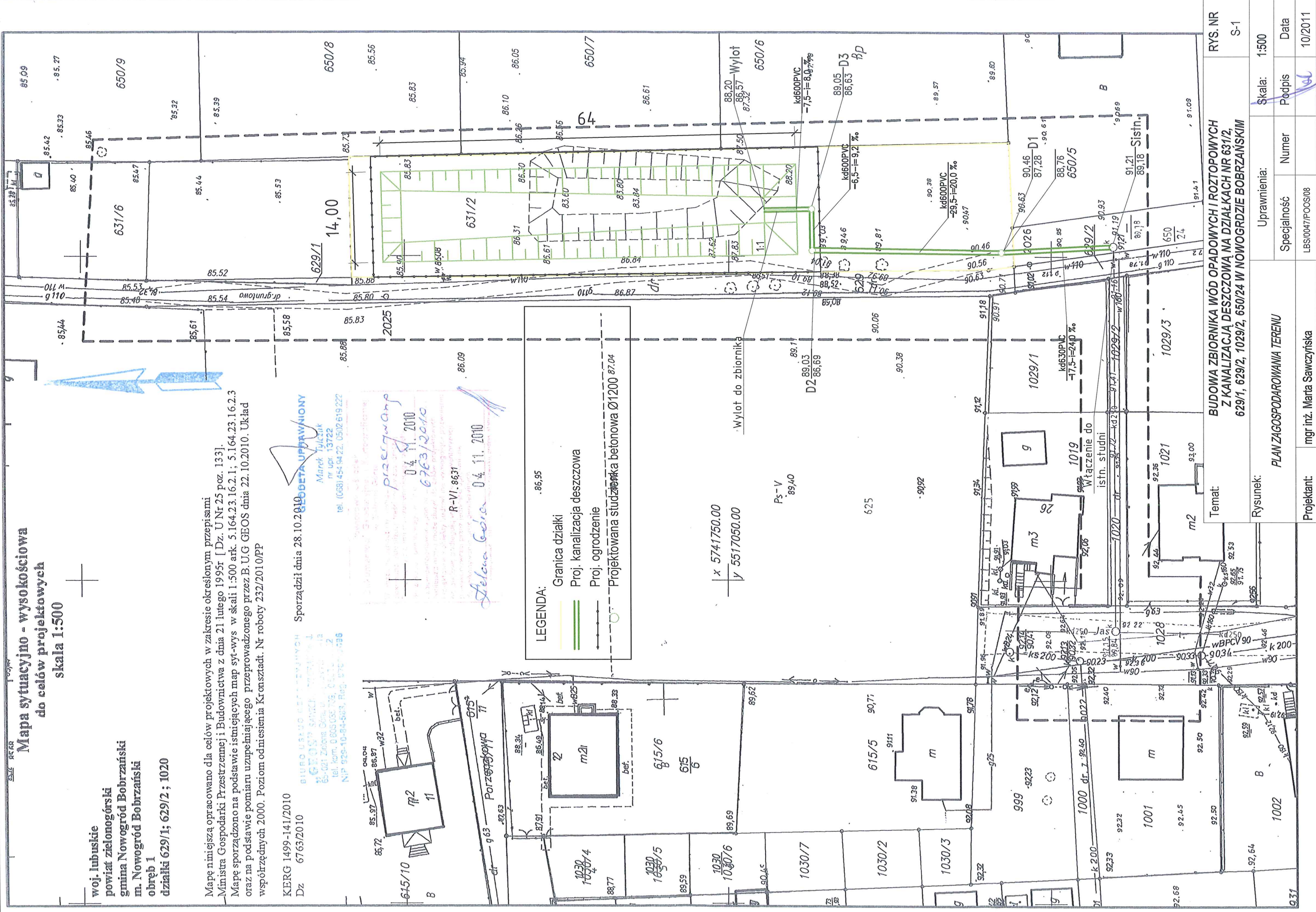
Sporządził dnia 28.10.2010
GEODETA UPRAWNIENI
Mirrek Tyliczek
nr upr. 13722
tel. (668) 454 94 22, 0502 619 222

przeznaczony
04.11.2010
6763/2010
R-VI. 8631
Helena Goda 04.11.2010

LEGENDA:

-  Granica działki
-  Proj. kanalizacja deszczowa
-  Proj. ogrodzenie
-  Projektowana studzienka betonowa Ø1200 Ø7.04

x 5741750.00
y 5517050.00



Temat:
BUDOWA ZBIORNIKA WÓD OPADOWYCH I ROZTOPOWYCH
Z KANALIZACJĄ DESZCZOWĄ NA DZIAŁKACH NR 631/2,
629/1, 629/2, 1029/2, 650/24 W NOWOGRODZIE BOBRZAŃSKIM

Rysunek:		Uprawnienia:		Skala:	
PLAN ZAGOSPODAROWANIA TERENU		LBS/0047/POOS/08		1:500	
Projektant:		Specjalność:		Numer:	
mgr inż. Marta Sawczyńska		LBS/0047/POOS/08		650/5	
RYS. NR		Data		Podpis	
S-1		10/2011		