

3. OPINIE

Nowogród Bobrzański, 4 lutego 2002 r.

Znak sprawy : Z/055/023/02

Adresaci wg rozdzielnika


Stosownie do art. 6 ust. 3 ustawy z dnia 7 lipca 1994 r. o zagospodarowaniu przestrzennym (tekst jednolity Dz. U. Nr 15 z 1999 r., poz. 139, z późn. zm.), Zarząd Miejski w Nowogrodzie Bobrzańskim uprzejmie prosi o zaopiniowanie studium uwarunkowań i kierunków zagospodarowania przestrzennego miasta i gminy Nowogród Bobrzański w terminie 21 dni od dnia udostępnienia studium.

Zgodnie z art. 6 ust. 3 cytowanej na wstępie ustawy nienadesłanie opinii w terminie 21 dni od dnia udostępnienia studium, uważa się za brak uwag.

Szczegółowych informacji udziela Biuro Planowania Przestrzennego i Usług & MC w Zielonej Górze, ul. Kupiecka 21, tel. 068 320-21-07 lub 068 324-60-86 (biuro opracowujące studium).

Załącznik : 1 egzemplarz studium.

Wzrost. Biurowo
mgr inż. Józef Grębosz
Wiceprzewodniczący



Otrzymują :

1. Wojewoda Lubuski
66-400 Gorzów Wlkp., ul. Jagiellończyka 8
2. Zarząd Województwa Lubuskiego
65-057 Zielona Góra, ul. Podgórna 7
3. Zarząd Powiatu w Zielonej Górze
65-057 Zielona Góra, ul. Podgórna 5
4. Lubuski Urząd Wojewódzki, Wydział Ochrony Środowiska
66-400 Gorzów Wlkp., ul. Jagiellończyka 8
5. Starostwo Powiatowe
65-057 Zielona Góra, ul. Podgórna 5
6. Wojewódzki Oddział Służby Ochrony Zabytków
65-063 Zielona Góra, ul. Kopernika 1
7. Wojewódzki Sztab Wojskowy
65-735 Zielona Góra, ul. Batorego 56
8. UOP Delegatura Urzędu Ochrony Państwa
w Zielonej Górze
65-332 Zielona Góra, ul. Partyzantów 42
9. Komenda Wojewódzka Policji
66-400 Gorzów Wlkp., ul. Kwiatowa 10
10. Lubuski Oddział Straży Granicznej
66-600 Krosno Odrzańskie, ul. Poprzeczna 1
11. Powiatowy Inspektor Sanitarny
65-470 Zielona Góra, ul. Jasna 1
12. Komenda Miejska Państwowej Straży Pożarnej
65-074 Zielona Góra, ul. Kasprowicza 3/5
13. Generalna Dyrekcja Dróg Publicznych
Oddział Południowo – Zachodni
65-950 Zielona Góra, ul. Boh. Westerplatte 31
14. Zarząd Dróg Wojewódzkich
65-042 Zielona Góra, ul. Niepodległości 32
15. Powiatowy Zarząd Dróg
65-057 Zielona Góra, ul. Podgórna 5
16. Polskie Koleje Państwowe. Zakład Infrastruktury Kolejowej
66-400 Gorzów Wlkp., ul. Orłąt Lwowskich 15
17. PGNiG SA Regionalny Oddział Przesyłu
50-513 Wrocław, ul. Gazowa 3
18. Zakład Gazowniczy w Zgorzelcu
59-900 Zgorzelec, ul. Fabryczna 1
19. Zielonogórskie Zakłady Energetyczne S.A.
65-775 Zielona Góra, ul. Zacisze 15
20. Polskie Sieci Elektroenergetyczne Zachód
60-354 Poznań, ul. Marcelińska 71
21. Regionalny Zarząd Gospodarki Wodnej we Wrocławiu
50-950 Wrocław 2, ul. C.K. Norwida 34
22. Telekomunikacja Polska S.A.
Ośrodek Sieci Dalekosiężnej w Poznaniu
61-743 Poznań, ul. 23 lutego 26

23. Telekomunikacja Polska S.A. Dyrekcja Okręgu w Poznaniu
60-941 Poznań, ul. Kościuszki 77
24. Telekomunikacja Polska S.A.
Zakład Telekomunikacji w Zielonej Górze
65-001 Zielona Góra, ul. Chopina 11/13
25. Kuria Diecezjalna Zielonogórsko – Gorzowska
65-075 Zielona Góra, pl. Powstańców Wlkp. 1
26. Agencja Własności Rolnej Skarbu Państwa
Oddział Terenowy w Gorzowie Wlkp. Filia w Zielonej Górze
65-225 Zielona Góra, ul. Lwowska 25
27. Regionalna Dyrekcja Lasów Państwowych
65-047 Zielona Góra, ul. Kazimierza Wielkiego 24 a
28. Nadleśnictwo Krzystkowice
66-011 Nowogród Bobrzański, ul. Leśna 1
29. Nadleśnictwo Nowa Sól
67-100 Nowa Sól, ul. Ciepeliowska 9
30. Lubuski Zarząd Melioracji i Urządzeń Wodnych
65-057 Zielona Góra, ul. Podgórna 5
31. Zarząd Gminy Żary
68-200 Żary, ul. Warszawska 5
32. Zarząd Miejski w Lubsku
68-300 Lubsko, pl. Wolności 1
33. Zarząd Miejski w Jasieniu
68-320 Jasień, pl. Wolności 2
34. Zarząd Gminy Żagań
68-100 Żagań, ul. Armii Krajowej 9
35. Zarząd Gminy Brzeźnica
68-113 Brzeźnica, ul. Zielonogórska 30
36. Zarząd Miejski w Kozuchowie
67-120 Kozuchów, Rynek 1
37. Zarząd Gminy Bobrowice
66-627 Bobrowice 131
38. Zarząd Gminy Dąbie
66-615 Dąbie, ul. Szeroka 4
39. Zarząd Gminy Zielona Góra
65-443 Zielona Góra, ul. Sienkiewicza 9
40. Zarząd Gminy Świdnica
66-008 Świdnica, ul. Długa 38

1

Gorzów Wlkp. 28 lutego 2002 roku

Lubuski Urząd Wojewódzki
w Gorzowie Wlkp.
ul. Jagiellończyka 8
(8)

**Zarząd Miejski
w Nowogrodzie Bobrzańskim**

Nasz znak: RR.IV.A.Gł.7041-27/2002

*dotyczy: zaopiniowania Studium uwarunkowań i kierunków zagospodarowania
przestrzennego miasta i gminy Nowogród Bobrzański*

W odpowiedzi na pismo z dnia 4 lutego 2002 roku, znak: Z/055/023/02,
stosownie do art.6 ust.3 ustawy z dnia 7 lipca 1994 roku o zagospodarowaniu
przestrzennym (Dz.U. z 1999 r. Nr 15 poz.139 z późn. zmianami) **opiniuję bez uwag**
*Studium uwarunkowań i kierunków zagospodarowania przestrzennego miasta i gminy
Nowogród Bobrzański.*

Studium w wystarczającym zakresie uwzględnia uwarunkowania wynikające z
art.6 ust.4 ww. ustawy o zagospodarowaniu przestrzennym i zadania realizowane na
terenach i obiektach chronionych na podstawie ustaw szczególnych.

Otrzymują:

1. adresat
2. aa. Wydział Rozwoju Regionalnego

Z up. WOJEWODY LUBUSKIEGO
Anna Maczkowiak
 Zastępca Dyrektora
 w Wydziale Rozwoju Regionalnego

ZARZĄD MIEJSKI
 Nowogródzie Bobrzańskim
 data: 8.03.2002
 uchwała nr 1/11
 kierownik: [signature]



(2)

Zielona Góra, 2002-02-27

WICEMARSZAŁEK
WOJEWÓDZTWA LUBUSKIEGO

EDWARD FEDKO

DR. IV.7322-3/02

ZARZĄD MIEJSKI
w Nowogrodzie Bobrzańskim
Kopiecie do: 1.03.2002
Nr 625 zat.
Inspektor: [signature]

Pan

Tadeusz Grotkiewicz

**Wiceprzewodniczący
Zarządu Miejskiego
w Nowogrodzie Bobrzańskim**

W załączeniu przekazuję uchwałę Nr 196/1638/2002 Zarządu Województwa Lubuskiego z dnia 27 lutego 2002 r. w sprawie zaopiniowania studium uwarunkowań i kierunków zagospodarowania przestrzennego gminy Nowogród Bobrzański.

Uprzejmie proszę o przekazanie kopii uchwalonego przez radę gminy przedmiotowego studium zgodnie z art.30 ust.2 ustawy z dnia 7 lipca 1994 roku o zagospodarowaniu przestrzennym (Dz. U. z 1999 roku Nr 15, poz.139 z późn. zm.).

W załączeniu :
1 uchwała

aa.

UCHWAŁA NR...196/1638/2002
ZARZĄDU WOJEWÓDZTWA LUBUSKIEGO
z dnia27. lutego.....2002 roku

w sprawie zaopiniowania studium uwarunkowań i kierunków zagospodarowania przestrzennego gminy NOWOGRÓD BOBRZAŃSKI.

Na podstawie art. 6 ust. 3 ustawy z dnia 7 lipca 1994r. o zagospodarowaniu przestrzennym (Dz.U. z 1999r. Nr 15, poz. 139 z późn.zm.), uchwała się co następuje:

§ 1

Studium uwarunkowań i kierunków zagospodarowania przestrzennego gminy Nowogród Bobrzański opiniuje się bez uwag .

§ 2

Wykonanie uchwały powierza się Marszałkowi Województwa Lubuskiego.

§ 3

Uchwała wchodzi w życie z dniem podjęcia.

MARSZAŁEK WOJEWÓDZTWA
[Podpis]
Andrzej Boczek

Zielona Góra 20.02.2002r.

SOZ.I. ZN-401- 426/02/Žr

J Zarząd Miejski
Nowogród Bobrzański

URZĄD MIEJSKI

w Nowogrodzie Bobrzańskim

Wydane dnia 25.02.2002

Nr 574 z 2002

Inspektor 2-12 [signature]

Po dokonaniu analizy przedłożonego Studium Uwarunkowań i Kierunków Zagospodarowania Przestrzennego miasta i gminy Nowogród Bobrzański uprzejmie informuję, że w opracowaniu nie wykorzystano aktualnych materiałów dotyczących dziedzictwa kulturowego. Wprowadzono niepełny wykaz obiektów objętych ewidencją konserwatorską, pominięto obiekty wpisane do rejestru zabytków, wprowadzając jedynie pojedyncze. W wielu wypadkach nie precyzyjnie określono stanowiska archeologiczne. Oznaczenie stanowiska nazwą miejscowości tylko w niektórych przypadkach jest tożsame z lokalizacją stanowiska na jej terenie, najczęściej dotyczy przynależności administracyjnej gruntów. Można byłoby wskazać, na podstawie mapy /ochrona dóbr kultury/ skupiska osadnicze.

Brak waloryzacji przestrzeni kulturowej i wynikających z niej kierunków działań wynika być może z zapisu w rozdziale „Ochrona wartości kulturowych”, że w długofalowej polityce należy opracować gminne studium historycznego osadnictwa, określenie miejscowości posiadających zachowane historyczne zespoły i wprowadzenie stref ochrony konserwatorskich do planów miejscowych.

W załączeniu przesyłamy materiały dotyczące stanowisk archeologicznych, obiektów wpisanych do rejestru zabytków. Ze względu na dużą liczbę obiektów objętych ewidencją konserwatorską prosimy o wykorzystanie tych materiałów na miejscu.

Z-ca Lubuskiego Wojewódzkiego
Konserwatora Zabytków

mgr Ewa Górnica

Zielona Góra 11.02.2002 r.



WOJEWÓDZKI SZTAB WOJSKOWY

Zielona Góra

Nr 644

2002 -02- 11

65-001 Zielona Góra

URZĄD MIEJSKI

w Nowogrodzie Bobrzańskim

Wpłynęło dnia 13.02.02 z Of.

Nr 152 zot.

Inspektor

WICEPRZEWODNICZĄCY

ZARZĄDU MIEJSKIEGO

W NOWOGRODZIE BOBRZAŃSKIM

Pan mgr inż. Tadeusz GROTKIEWICZ

ul. Słowackiego 11

66--010 NOWOGRÓD BOBRZAŃSKI

Dotyczy: " Studium uwarunkowań i kierunków zagospodarowania przestrzennego "

W odpowiedzi na Pana pismo nr wych. Z/055/023/02 z dnia 07.02.2002 r. informuję, że Wojewódzki Wojskowy Zielona Góra uzgadnia pozytywnie przedstawione „Studium uwarunkowań i kierunków zagospodarowania przestrzennego miasta i gminy NOWOGRÓD BOBRZAŃSKI”.

płk dypl. Ryszard BUCHTA

SZEF

ZARZĄD MIEJSKI
W NOWOGRODZIE BOBRZAŃSKIM

**MIASTO I GMINA
NOWOGRÓD BOBRZAŃSKI**

**STUDIUM
UWARUNKOWAŃ I KIERUNKÓW
ZAGOSPODAROWANIA PRZESTRZENNEGO**

*Zaplanowano bez usap i zehwne
bezpieczeństwo publicznego.*



KOMENDA WOJEWÓDZKA
POLICJI
w Gorzowie Wlkp.

35 L. dz.

27-305/01/02

WZGLĘDNI WYDZIAŁU
opatrzenia i Inwestycji
KWP w Gorzowie Wlkp.

insp. mgr inż. Eugeniusz Wrzosek

Gorów 11.02.2002

NOWOGRÓD BOBRZAŃSKI, GRUDZIEŃ 2001 R.

**POWIATOWY INSPEKTOR SANITARNY
W ZIELONEJ GÓRZE**

UL Jasna 10

tel 3254671, fax 3255070

NZ.773-Pb-9-9/02

Zielona Góra dn.21.02.2002r.

URZĄD MIEJSKI

w Nowogrodzie Bobrzańskim

Wpłynęło da. 21.02.2002

Nr 568

Inspektor *[Signature]*

Zarząd Miejski
w Nowogrodzie Bobrzańskim
ul. Słowackiego 11
66-010 Nowogród Bobrz.

OPINIA SANITARNA

Powiatowy Inspektor Sanitarny w Zielonej Górze po zapoznaniu się z opracowaniem Studium uwarunkowań i kierunków zagospodarowania przestrzennego miasta i gminy Nowogród Bobrzański zgłasza do tego opracowania następujące uwagi:

1. Wszystkie wsie mające wodociągi publiczne powinny mieć również publiczną sieć kanalizacyjną.
2. W opracowanym "Studium" pominięto sprawy cmentarzy.

POWIATOWY
INSPEKTOR SANITARNY
w Zielonej Górze

[Signature]
lek. med. *[Signature]*
Specjalista Epidemiolog

141

ZDW-ZG-III-600/3/02

URZĄD MIEJSKI
w Nowogrodzie Bobrzańskim
Wpłynęło do 28. 02. 2002
Nr 604 zot.
Inspektor 2-04 9123

Zarząd Miejski
w Nowogrodzie Bobrz.

dot. studium – opinia.

Zarząd Dróg Wojewódzkich w Zielonej Górze po zapoznaniu się z przedłożonym studium uwarunkowań i kierunków zagospodarowania przestrzennego miasta i gminy Nowogród Bobrzański zgłasza poniższe uwagi i wnioski.

Przez gminę przebiega cztery drogi zaliczone do dróg wojewódzkich będących w naszym zarządzie:

- Nr 289 Gr. Państwa – Zasieki – Lubsko – Nowogród Bobrz.
- Nr 288 Dąbie – Lubiaków – Bogaczów – Nowogród Bobrz.
- Nr 290 Niwiska – Mirocin Dolny
- Nr 295 Nowogród Bobrz. – Żagań

Droga wojewódzka nr 289 jako droga dojazdowa do przejścia granicznego w Zasiekach (w budowie) została poddana modernizacji i uzyska znaczenie ponad regionalne.

Droga wojewódzka nr 288 modernizowana również pełni znaczącą rolę w układzie sieci dla dróg województwa.

Zgodnie z programem rozwoju województwa Lubuskiego w zakresie infrastruktury drogowej są one włączone w ciąg dróg przygranicznych, którym został nadany perspektywiczny kierunek modernizacji.

Natomiast dla miasta Nowogrodu Bobrz. najważniejszym zamierzeniem jest wyprowadzenie ruchu tranzytowego poza zabudowę poprzez wybudowanie obwodnicy. Obwodnica Nowogrodu Bobrz. w ciągu drogi krajowej nr 27 usprawni przebieg komunikacyjny na trasie Zielona Góra – Żary – Przewóz (przejście gr.) oraz połączy wyloty naszych dróg wojewódzkich w kierunkach: zachodnim (nr 289), północnym (nr 288), południowym (nr 295) i wschodnim (nr 290).

NACZELNY DYREKTOR

inż. Marek Włodarczak



PKP POLSKIE LINIE KOLEJOWE S.A.

ZAKŁAD LINII KOLEJOWYCH w GORZOWIE WIELKOPOLSKIM
Wydział Nawierzchni, Budynków, Budowli i Ochrony Środowiska w Zielonej Górze

65-025 Zielona Góra, ul. Traugutta 10, tel.: (0-68) 3289531, fax: (0-68) 3289315, e-mail: iznp22@poczta.onet.pl

Zielona Góra dn. 2002-02-12

Nr IZNP3e- 932/20/2002

**Zarząd Miejski
w Nowogrodzie Bobrzańskim
ul. Słowackiego 11
66-010 Nowogród Bobrzański**

Inspektor
M. Orlowski
467

Zakład Linii Kolejowych w Gorzowie Wlkp. – Wydział Nawierzchni, Budynków, Budowli i Ochrony Środowiska w Zielonej Górze w odpowiedzi na pismo Nr Z/055/023/02 z dnia 04.02.2002r. dotyczące zaopiniowania studium uwarunkowań i kierunków zagospodarowania przestrzennego miasta i gminy Nowogród Bobrzański przesyła swoją opinię :

- *zagospodarowanie terenów sąsiadujących z terenami kolejowymi musi uwzględniać Rozporządzenie Ministra Transportu i Gospodarki Morskiej z dnia 05.05.1999r. w sprawie określenia odległości i warunków dopuszczających usytuowanie drzew lub krzewów , elementów ochrony akustycznej wykonywanie robót ziemnych , budynków lub budowli w sąsiedztwie linii kolejowych oraz sposobu urządzania i utrzymywania zasłon odśnieżnych i pasów przeciwpożarowych /Dz. U. Nr 47 , poz. 476/ z późniejszymi zmianami wprowadzonymi Rozporządzeniem MT i GM z dnia 20.05.2000r. (Dz. U. nr 52 poz. 627);
- *planowane nowe przeznaczenie terenów nie może naruszać istniejących granic PKP ; w przypadku ewentualnej potrzeby jakiegokolwiek korekty granic wymagane jest jej wcześniejsze uzgodnienie z administratorem danych terenów kolejowych ;
- *dla wszelkich obiektów budowlanych , wchodzących w zakres inwestycji realizowanych na gruntach będących w sąsiedztwie terenów kolejowych oraz ewentualnie krzyżujących i przebiegających , jak np. obiekty liniowe , przez tereny kolejowe należy, przed ich realizacją na etapie opracowania projektów , uzyskać uzgodnienie z PKP PLK S.A. Zakład Linii Kolejowych w Gorzowie Wlkp. ;
- *przy ewentualnym kolidowaniu z przyszłościowymi inwestycjami istniejących obiektów budowlanych, np. liniowych , będących własnością jednostek powstałych w wyniku restrukturyzacji PKP , usunięcie tych kolizji nastąpi na warunkach określonych przez właściciela danego obiektu i nie będzie obciążać kosztami jednostek kolejowych .

Jednocześnie informujemy , że przy zbliżaniu się planowaną zabudową mieszkaniową do istniejących torów kolejowych , nie przyjmujemy na siebie odpowiedzialności za ewentualne uciążliwości (hałas, vibracje) wynikające z prowadzenia ruchu pociągów .

DYREKTOR
ds. Technicznych
inż. Waldemar Ossypiński
Z-CIA DYREKTORA

17



PGNiG SA
w Warszawie

Regionalny Oddział Przesyłu
we Wrocławiu

Wasz znak: Z/055/023/02
Nasz znak: TR-14/ZP/011-2/2001/02

Wrocław, dnia 20.02.2002

URZĄD MIEJSKI

w Nowogrodzie Bobrzańskim

Wpłynęło dn. 28.02.2002

Nr 603 z g.

Inspektor [Signature]

Urząd Miejski

ul. Słowackiego 11

66-010 Nowogród Bobrzański

Dotyczy: **zaopiniowania studium uwarunkowań i kierunków zagospodarowania przestrzennego miasta i gminy Nowogród Bobrzański.**

W odpowiedzi na pismo Z/055/023/02 z dnia 04.02.2002, przedłożone opracowanie **opiniujemy pozytywnie** z uwagą, że w dniu 12.12.2002. weszło w życie Rozporządzenie nr 1055 Ministra Gospodarki z dnia 30.07.2001r w sprawie warunków technicznych, jakim powinny odpowiadać sieci gazowe (Dz. U. Nr 97 z dnia 30.07.2001r), którego przepisy stosuje się do sieci gazowych nowo projektowanych.

W związku z powyższym prosimy o skorygowanie punktu 4.4 opracowania poprzez powołanie się na aktualne rozporządzenie.

Otrzymują:

1. Adresat,
2. TR a/a.

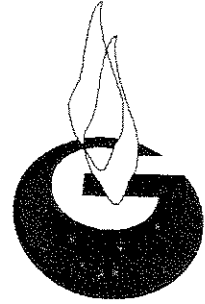
Z up. Z-cy Dyrektora
ds. Technicznych
Kierownik Działu Rozwoju Sieci
[Signature]
mgr inż. Beata Potyrała



**POLSKIE GÓRNICCTWO NAFTOWE
I GAZOWNICTWO S. A.**
Oddział - Zakład Gazowniczy w Zgorzelcu

ul. Fabryczna 1
59-900 Zgorzelec

Centrala: (0-75) 775-24-01 do 04
Sekretariat: (0-75) 775-24-68
Fax: (0-75) 775-58-06



Wasz znak: Z/055/023/02
Nasz znak: DRR- 27/65/293/2002

Zgorzelec, 27.02.2002

URZĄD MIEJSKI
w Nowogrodzie Bobrzańskim
Wskazywa na: 4.03.2002
Nr 652 zał
Inspektor: [signature]

Urząd Miejski
ul. Słowackiego 11
66-010 NOWOGRÓD
BOBRZAŃSKI

Dotyczy: *studium uwarunkowań i kierunków zagospodarowania miasta i gminy.*

W odpowiedzi na przedłożone do zaopiniowania studium uwarunkowań i kierunków zagospodarowania przestrzennego miasta i gminy Nowogród Bobrzański informuję, że nie wnosimy uwag do opracowania.

Z-CIA DYREKTORA
ds. Rozwoju,
Marketingu i Sprzedaży

inż. Henryk Huńko

Otrzymują:

1. Adresat;
2. DRR.



ZIELONOGÓRSKIE ZAKŁADY ENERGETYCZNE SPÓŁKA AKCYJNA

URZĄD MIEJSKI

w Nowogrodzie Bobrzańskim

Wpłynęła dnia 20. 02. 2002

Nr 527

Inspektor [Signature]

Zielona Góra, 18 lutego 2002

Urząd Miejski w Nowogrodzie Bobrzańskim

ul. Słowackiego 11

66-010 Nowogród Bobrzański

TST/AM/ 1202 /02

dotyczy: Studium uwarunkowań i kierunków zagospodarowania przestrzennego
miasta gminy Nowogród Bobrzański

Przedstawiamy nasze wnioski do opracowywanego studium:

1. Wzrost mocy na terenie gminy będzie wymagał budowy nowych sieci elektroenergetycznych średniego i niskiego napięcia.
W chwili obecnej rezerwa mocy w GPZ Nowogród wynosi około 5MW i w najbliższym czasie nie przewidujemy takiego wzrostu mocy, który wymagałby wymiany transformatora 110/20kV na jednostkę o większej mocy.
2. W przypadku opracowywania, również na podstawie opracowanego studium, planu zagospodarowania przestrzennego poszczególnych obszarów czy działek należy przewidzieć rezerwę terenu pod linie elektroenergetyczne i stacje transformatorowe. Przewidując zasilanie kablowe SN i nn poszczególnych obiektów należy zarezerwować w pasie zieleni, chodnikach i ciągach pieszych pasy o niezbędnej szerokości dla nowych linii kablowych oraz szafek kablowych przy granicy działek. Lokalizacja stacji transformatorowych powinna zapewniać swobodny dojazd sprzętem ciężkim (np. dźwig) po utwardzonej nawierzchni o szerokości min. 3,5m. Ponadto lokalizacje i ilość stacji transformatorowych należy ustalić na podstawie bilansu mocy zapotrzebowanej przez nowe tereny przewidziane pod budownictwo mieszkaniowe i produkcyjne oraz wzrost zapotrzebowanej mocy przez istniejących odbiorców. Wielkości działek pod stacje transformatorowe należy ustalić w ZZE S.A. na etapie opracowania szczegółowego podziału terenu.
3. W przypadku osiedli mieszkaniowych termin realizacji przyłączenia do sieci elektroenergetycznych uzależniony będzie w szczególności od wykonania uzbrojenia podziemnego np. w sieć kanalizacyjną, burzową, wodociagową itp. oraz po zniwelowaniu terenu do rzędnych docelowych na trasie przebiegu sieci elektroenergetycznych.
4. W przypadku istniejących urządzeń elektroenergetycznych np. linii napowietrznych, kablowych, stacji transformatorowych obszar przewidziany pod zabudowę nie powinien obejmować terenu pod (nad) urządzeniami ZZE S.A.


W związku z tym miejscowy plan zagospodarowania przestrzennego nie powinien obejmować terenu pod (nad) urządzeniami elektroenergetycznymi (teren powinien zostać wydzielony). Innym rozwiązaniem jest przebudowa urządzeń w sposób pozwalający na usunięcie kolizji. W takim przypadku należy wystąpić z odpowiednim wnioskiem do ZZE S.A. o wydanie warunków przebudowy i zawrzeć stosowną umowę o przebudowę. Koszty usunięcia kolizji istniejących urządzeń ZZE S.A. z projektowaną zabudową poniesie w całości wnioskodawca.

5. W przypadku nie podjęcia działań wymienionych w punkcie 4 przez właściciela terenu objętego planem bądź zmianami planu będziemy zmuszeni opiniować negatywnie propozycję planu bądź zmiany miejscowego planu zagospodarowania przestrzennego. Taki sposób postępowania wynika z prawdopodobieństwa wysunięcia roszczeń odszkodowawczych przyszłych użytkowników (nabywców gruntów) wobec ZZE S.A. za np. brak możliwości budowy czy pełnego wykorzystania terenu lub żądań o przeniesienie naszych urządzeń poza obręb np. zakupionego gruntu. Jest nadto regułą, że a aktach notarialnych przeniesienia własności gruntów (działek) nie ujawnia się posadowienia urządzeń elektroenergetycznych na działkach.
6. ZZE S.A. wykonując nową sieć elektroenergetyczną stosują układ sieci wynikający z przyjętych rozwiązań technicznych lub wymagań odbiorcy określonych we wniosku o określenie warunków przyłączenia. Przy czym sieć niskiego napięcia jest wykonywana jako promieniowa.

Nie planujemy również budowy linii 110kV relacji GPZ Żary – GPZ Nowogród. Zwiększona pewność zasilania, na wniosek nowego odbiorcy, wymagać będzie dokonania analizy techniczno-ekonomicznej i na jej podstawie uruchomione zostanie zadanie inwestycyjne nie koniecznie polegające na budowie nowych linii 110kV.

Realizacja zadań inwestycyjnych zaspokajających przyszłe zapotrzebowanie na energię elektryczną nastąpi po złożeniu przez inwestorów stosownych wniosków o przyłączenie na podstawie zawartych umów o przyłączenie. Zasady przyłączania obiektów do sieci elektroenergetycznych reguluje ustawa **Prawo energetyczne** z 10.04.1997r. (Dz.U. nr 54 poz. 348 ze zmianami) i przepisy wykonawcze, a w szczególności Rozporządzenie Ministra Gospodarki z dnia 25 września 2000r. w sprawie szczegółowych warunków przyłączenia podmiotów do sieci elektroenergetycznych, obrotu energią elektryczną, świadczenia usług przesyłowych, ruchu sieciowego i eksploatacji sieci oraz standardów jakościowych obsługi odbiorców (Dz.U. Nr 85, poz.957 z 13 października 2000r.).

DYREKTOR TECHNICZNY
Członek Zarządu


inż. Kazimierz Koschel

k/o
TST-a/a

POLSKIE SIECI ELEKTROENERGETYCZNE ZACHÓD Sp. z o.o.

ul. Marcelesińska 71, 60-354 Poznań
tel. centrali (061) 861 10 00
fax (061) 867 33 43



Poznań, dnia 13. 02. 2002 r.
WI/MZ/205A /2002

URZĄD MIEJSKI

ul. Słowackiego 11
66 – 010 NOWOGRÓD BOBRZAŃSKI
woj. lubuskie

15. 02. 02
Nr 4825
Inspektor [signature]
[signature]

DOTYCZY: opinii studium uwarunkowań i kierunków zagospodarowania przestrzennego.

W związku z pismem z dnia 4. 02. 2002 r, znak: Z/055/023/02, w którym Zarząd Miejski prosi o zaopiniowanie studium uwarunkowań i kierunków zagospodarowania przestrzennego miasta i gminy Nowogród Bobrzański informujemy, że Polskie Sieci Elektroenergetyczne S.A. są właścicielem obiektów elektroenergetycznych (stacji i linii o napięciu 400 kV i 220 kV) krajowej sieci przesyłowej.

Do opiniowania przesłano część III studium pt. „Kierunki zagospodarowania przestrzennego” (strony od 82 do 109).

Studium można uznać za uzgodnione w zakresie elektroenergetycznej sieci przesyłowej pod warunkiem wprowadzenia nowych zapisów na stronie 104 opisu.

1. Pierwsze zdanie na tej stronie należy zastąpić zapisem:

„W związku z oddziaływaniem linii elektroenergetycznych na środowisko określa się, dla terenów wzdłuż linii, obszar ograniczonego użytkowania:”

2. Drugie zdanie na tej stronie należy zastąpić zapisem:

„Nie wyklucza się w przyszłości ewentualnej przebudowy istniejącej linii o napięciu 220 kV na linię o napięciu 400 kV względnie na linię wielotorową, wielonapięciową przy zachowaniu istniejącego obszaru ograniczonego użytkowania.”



Konto Bankowe: BANK HANDLOWY S.A. II O/POZNAŃ 18201082-501667-005

Sąd Rejonowy w Poznaniu RHB 12176

REGON: 631180203

NIP: 770 20 10 770

Spełnienie podanych w niniejszym piśmie warunków jest jednoznaczne z uzgodnieniem studium.


Polskie Sieci Elektroenergetyczne
„Zachód” Sp. z o.o.

Prezes Zarządu
mgr inż. Lech Tatarski

*K/O: - PSE S.A. Zarządzanie Przedsięwzięciami Inwestycyjnymi,
ul. Mysia 2, 00 - 496 Warszawa*

- WS

- WI



REGIONALNY ZARZĄD GOSPODARKI WODNEJ WE WROCŁAWIU

50-950 WROCŁAW 2, ul. C.K. Norwida 34

(21)

TELEFONY:

Centrala: (0-71) 328-25-59
Fax: (0-71) 328-50-48

Dyrektor: (0-71) 328-41-38
Z-ca Dyrektora: (0-71) 328-30-30

NASZ ZNAK: Z/055/023/02

Wrocław, 01.03.2002 r.

NASZ ZNAK: DW-412/209/WW/WU/WP/2002

Zarząd Miejski
w Nowogrodzie Bobrzańskim
ul. Słowackiego 11
66-010 Nowogród Bobrzański

URZĄD MIEJSKI

w Nowogrodzie Bobrzańskim

Wpłynęło dnia 4.03.2004

Nr 054 zoi

Inspektor *[Signature]*

Dotyczy: studium uwarunkowań i kierunków zagospodarowania przestrzennego miasta i gminy Nowogród Bobrzański.

Odpowiadając na Państwa pismo, w sprawie „Studium uwarunkowań i kierunków zagospodarowania przestrzennego miasta i gminy Nowogród Bobrzański” informujemy, że przedłożone opracowanie opiniujemy pozytywnie z następującymi uwagami:

- I. W zakresie ochrony zasobów wodnych: w punkcie 5.1 „studium uwarunkowań...” należy zmienić zapis dotyczący Głównego Zbiornika Wód Podziemnych, ponieważ gmina Nowogród Bobrzański położona jest w zasięgu GZPW Nr 303 „Pradolina Zasięki Nowa Sól”, a nie Nr 301, jak zostało to zapisane w „studium...”. Zbiornik Nr 303 gromadzi wody porowe w utworach czwartorzędowych i na całej powierzchni (236 km²) posiada status najwyższej ochrony.
- II. W zakresie wymagań ochrony przed powodzią:
 1. Na planie sytuacyjnym należy nanieść 50 m strefy ochronne wałów rzeki Bóbr. Dla obwałowań i ich stref ochronnych obowiązują wymagania art.85 ust. 1 Ustawy Prawo wodne z dnia 18 lipca 2001 r. (Dz. U. Nr 115, poz. 1229 z późniejszymi zmianami), wg których:
Dla zapewnienia szczelności i stabilności wałów przeciwpowodziowych zabrania się:
 - 1) przejeżdżania przez wały oraz wzdłuż korony wałów pojazdami, konno lub przepędzania zwierząt, z wyjątkiem miejsc do tego przeznaczonych,
 - 2) uprawy gruntu, sadzenia drzew lub krzewów na wałach oraz w odległości mniejszej niż 3 m od stopy wału,
 - 3) rozkopywania wałów, wbijania słupów, ustawiania znaków przez nieupoważnione osoby,
 - 4) wykonywania obiektów budowlanych, kopania studni, sadzawek, dołów oraz rowów w odległości mniejszej niż 50 m od stopy wału,
 - 5) uszkadzania darniny lub innych umocnień.

Wszelkie odstępstwa od art. 85 w/w Ustawy wymagają uzgodnienia z właściwymi organami gospodarki wodnej.

2. Informujemy również, że zgodnie z Ustawą Prawo wodne jw. na obszarach bezpośredniego zagrożenia powodzią obowiązują wymagania art. 40 ust. 1 oraz art. 83 ust. 1 zakazujące między innymi:

- 1) lokalizowania na obszarach bezpośredniego zagrożenia powodzią inwestycji zaliczanych do przedsięwzięć mogących znacząco oddziaływać na środowisko, gromadzenia ścieków, odchodów zwierzęcych, środków chemicznych, a także innych materiałów, które mogą zanieczyścić wody, prowadzenia odzysku lub unieszkodliwiania odpadów, w tym w szczególności ich składowania,
- 2) wykonywania urządzeń wodnych oraz wznoszenia innych obiektów budowlanych,
- 3) sadzenia drzew lub krzewów, z wyjątkiem plantacji wiklinowych na potrzeby regulacji wód oraz roślinności stanowiącej element zabudowy biologicznej dolin rzecznych lub służącej do wzmocnienia brzegów, obwałowań lub odsypisk,
- 4) zmiany ukształtowania terenu, składowania materiałów oraz wykonywania innych robót, z wyjątkiem robót związanych z regulacją lub utrzymaniem wód oraz brzegu morskiego.

Wszelka zabudowa oraz prowadzenie robót i czynności na obszarach bezpośredniego zagrożenia powodzią, które mogłyby utrudnić ochronę przed powodzią oraz wpłynąć na pogorszenie jakości wód, wymagają przed uzyskaniem pozwolenia wodnoprawnego, zgodnie z art. 122 ust. 2 pkt. 2 Ustawy jw., uzgodnienia z właściwymi organami gospodarki wodnej i ochrony środowiska, a w szczególności wydania przez Dyrektora Regionalnego Zarządu Gospodarki Wodnej we Wrocławiu, decyzji przewidzianych w art. 40 ust. 3 i art. 83 ust. 2 w/w Ustawy.

3. Ponadto, informujemy, że „Hydroprojekt” Sp. z o.o. we Wrocławiu opracował „Plan ochrony od powodzi doliny rzeki Bóbr (odc. Pilchowice - ujście)”, który jest dostępny w tutejszym Regionalnym Zarządzie Gospodarki Wodnej oraz w Lubuskim Zarządzie Melioracji i Urządzeń Wodnych w Zielonej Górze.


W studium uwarunkowań i kierunków zagospodarowania przestrzennego należy uwzględnić przewidywany zakres robót modernizacyjno - inwestycyjnych na terenie gminy Nowogród Bobrzański (m.in. budowę nowych wałów). O wiążące stanowisko w sprawie budowy obwałowań należy zwrócić się do administratora wałów rzeki Bóbr - LZMiUW w Zielonej Górze.

Otrzymują:

1. RZGW Inspektorat w Zgorzelcu
2. WP
3. WU
4. WW, a/a

Z-ca Dyrektora
d/s Zasobów Wodnych

Halina Szymańska
dr inż. Halina Szymańska



Zarząd Miejski
w Nowogrodzie Bobrzańskim
ul. Słowackiego 11
66 – 010 Nowogród Bobrzański

Data:

Wzrost:

Ciężar ciała:

Nr:

Inspektor:

15.02.02

499

0-1A-7

Wasze pismo z dnia : 4.02.2002 r. Znak: Z/055-023/02 Nasz znak : SMP/T - 6111/86/2002 Data : 2002.02.13

Sprawa : Uzgodnienia miejscowego planu zagospodarowania przestrzennego miasta i gminy Nowogród Bobrzański.

TP. S.A. Ośrodek Sieci Dalekosiężnej w Poznaniu w odpowiedzi na pismo nr Z/055-023/02 z dnia 4.02.2002 r. w sprawie zaopiniowania zmian miejscowego planu zagospodarowania przestrzennego miasta i gminy Nowogród Bobrzański, uprzejmie informuje , że do przedmiotowego opracowania nie wnosi uwag, ponieważ na w/w terenie nie posiada urządzeń podziemnych .

DYREKTOR
OŚRODKA SIECI DALEKOSIĘŻNEJ
w Poznaniu

Janusz Zieliński

Załączniki :

- mapy

ul.23 Lutego 26
61-743 Poznań
tel. (061) 869 89 50
fax (061) 869 89 51
REGON 012100784
NIP 526-02-50-995



LASY PAŃSTWOWE
NADLEŚNICTWO KRZYSTKOWICE

ul. Leśna 1
66-011 Nowogród Bobrzański

tel. (068) 327-63-32
fax. (068) 327-63-33

08

Nowogród Bobrzański, 2002-02-22

22.02.02
551
6-19-14

ZARZĄD MIEJSKI
w Nowogrodzie Bobrzańskim

Zn. spr. S – 220 - 32/02

W odpowiedzi na pismo / Z/055/023/02 z dnia 4.02.2002 / Nadleśnictwo Krzystkowie wnosi o uzupełnienie „Studium Uwarunkowań i Kierunków Zagospodarowania Przestrzennego Miasta i Gminy Nowogród Bobrzański” o następujące uwagi:

W dziale rozwoju gospodarczego

- do pozycji gospodarki leśnej wnieść należy informację o prowadzeniu racjonalnej gospodarki leśnej w oparciu o opracowany docelowo do 2010 roku operat urządzeniowy przez Gospodarstwo Leśne Lasy Państwowe.
- wykorzystywać dla całych obszarów Lasów Państwowych opracowane mapy siedliskowe.
- wykaz gruntów rolnych do zalesienia winien być uzupełniony o wszystkie wnioski Lasów Państwowych z lat poprzednich jak również uzgodnienia ujęte na wykazach gruntów do przejścia pod zalesienia od Agencji Własności Rolnej Skarbu Państwa oraz Gminy.

W dziale rozwoju komunikacji

- na etapie opracowywania szczegółowych planów sieci komunikacyjnych / drogi, ścieżki rowerowe/ należy mieć na uwadze możliwość ich uzgodnień oraz stosowanie przepisów o ochronie gruntów rolnych i leśnych z szczególnym uwzględnieniem przepisów o wylesianiu tych gruntów.

Nadleśniczy
inż. Daniel Belzecki

URZĄD MIEJSKI

pl. Wolności 2, tel. 3710667
68-320 JASIEN
NIP 928-10-04-393 (7)

(33)

Zarząd Miejski
w Nowogrodzie Bobrzańskim
ul. Słowackiego nr 11
66 – 010 Nowogród Bob.

URZĄD MIEJSKI

w Nowogrodzie Bobrzańskim

Wpłynęło dnia 20. 02. 2002

Nr 526 z dnia 19. 02. 2002

Inspektor 2-196

Nasz znak: ZP – 7332/3/02.

Data: 2002-02-18.

Urząd Miejski w Jasieniu stosownie do art. 6 ust.3 ustawy z dnia 7 lipca 1994 roku o zagospodarowaniu przestrzennym po zapoznaniu się ze studium uwarunkowań i kierunków zagospodarowania przestrzennego miasta i gminy Nowogród Bobrzański opiniuje go pozytywnie bez uwag.

A.W.

BURMISTRZ

Jadwiga Smolnicka

Żagań, 2002-02-08

Zarząd Gminy Żagań
ul. Armii Krajowej 9
68 - 100 ŻAGAŃ

Nasz znak: GK-7320/ 3 /02

mgr inż. **WIEJSKI**
ul. **Bobrzański**
12.02.02
Nr **123**
Inspektor **...**

OPINIA

Zarząd Gminy Żagań po zapoznaniu się ze „Studium uwarunkowań i kierunków zagospodarowania przestrzennego miasta i gminy Nowogród Bobrzański ” opiniuje bez uwag przedłożone opracowanie.

PRZEWODNICZĄCY
Zarządu Gminy Żagań
mgr inż. **Tomasz Miestuchowski**

ZARZĄD GMINY
w Brzeźnicy

Zarząd Miejski
w Nowogrodzie Bobrzeńskim

Nasz znak: V-7320/01/02

Brzeźnica, dnia 11 lutego 2002r

Stosownie do art.6 ust. 3 ustawy z dnia 7 lipca 1994 roku o zagospodarowaniu przestrzennym / tekst jednolity Dz.U. Nr 15 z 1999 r. poz. 139 z póź. zm./ - Zarząd Gminy w Brzeźnicy nie wnosi uwag do przedłożonego pismem z dnia 4 lutego 2002 r. projektu studium uwarunkowań i kierunków zagospodarowania przestrzennego miasta i gminy Nowogród Bobrzeński i opiniuje ten projekt pozytywnie .

URZĄD MIEJSKI

w Nowogrodzie Bobrzeńskim

Wpłynęło dn. 13. 02 20 02

Nr 4321 zut.

Inspektor

WÓJT GMINY

Józef Balak

ZARZĄD
w KOZUCHOWIE

ZARZĄD MIEJSKI
w Nowogrodzie Bobrzańskim
ul. Słowackiego 11
66-010 Nowogród Bobrzański

URZĄD MIEJSKI

w Nowogrodzie Bobrzańskim

Wpłynęło do 21. 02 20 02

Nr 943 z zał.

Inspektor [Signature]

Nasz znak: TI-7320-1/02

Data: 2002-02-19

Zgodnie z art. 6 ust. 3 ustawy z dnia 7 lipca 1994 roku o zagospodarowaniu przestrzennym / t.j. Dz. U. Nr 15, poz. 139 z 1999 roku z późn. zm./ Zarząd Miejski w Kozuchowie **opiniuje bez uwag** przedłożone pismem z dnia 7 lutego 2002 roku studium uwarunkowań i kierunków zagospodarowania przestrzennego miasta i gminy Nowogród Bobrzański.

AM

Z. W. BUCMISTRZA
[Signature]
Z-ca burmistrza

ZARZĄD GMINY
66-627 BOBROWICE
pow. krośnieński
woj. lubuskie

Bobrowice, dnia 2002-02-25


Znak: BGP-7323/3/02

Zarząd Miasta
ul. Słowackiego 11
66-010 Nowogród Bobrzański

URZĄD MIEJSKI
w Nowogrodzie Bobrzańskim
Wpłynęło do 28.02.2002
Nr 608
Inspektor [Signature]

W nawiązaniu do Waszego pisma znak: Z/055/023/02 z dnia 2002-02-04 Zarząd Gminy Bobrowice opiniuje bez uwag przedstawiony projekt studium uwarunkowań i kierunków zagospodarowania przestrzennego gminy Nowogród Bobrzański.

Przewodniczący
Zarządu Gminy
Andrzej Rychmiński



Urząd Gminy w Dąbiu

66-615 Dąbie Lub., ul. Szeroka 4

tel.068/383-21-61, fax.068/383-21-48

URZĄD GMINY
ul. Szeroka 4
66-615 Dąbie
woj. lubuskie

URZĄD MIEJSKI

w Nowogrodzie Bobrzańskim

Wpłynięcie dn. 20.02.2002

Nr 30

Inspektor

Znak: IPS.7320-3/02

Dąbie, data 2002-02-15

POSTANOWIENIE

Na podstawie art.6 ust.3 w związku z art.18 ust.2 pkt 4 lit.c ustawy z dnia 7 lipca 1994 r. o zagospodarowaniu przestrzennym (Dz.U. z 1999 r.Nr 15, poz.139 z późn. zm.) oraz art.123 & 1 k.p.a

postanawia się

uzgodnić studium uwarunkowań i kierunków zagospodarowania przestrzennego miasta i gminy Nowogród Bobrzański w zakresie powiązań z gminą Dąbie bez uwag.

Uzasadnienie

Odstępuje się od uzasadnienia postanowienia, gdyż w całości uwzględnia żądanie wnioskodawcy (art.107 & 4 k.p.a).

Na postanowienie niniejsze służy zażalenie do Samorządowego Kolegium Odwoławczego w Zielonej Górze za moim pośrednictwem w terminie 7 dni od daty doręczenia.

Otrzymują :


1. Zarząd Miasta i Gminy Nowogród Bobrzański,
2. a/a.

MF.

W O J T
mgr inż. Czesław Domalik

NIP: 926-100-29-42
Regon : 000539383

PKO BP S.A. O/Krosno Odrz.
Nr konta dochodów : 53 10205402 1162103431
Nr konta wydatków : 31 10205402 116210343



Urząd Gminy w Dąbiu

38

66-615 Dąbie Lub., ul. Szeroka 4

tel.068/383-21-61, fax.068/383-21-48

URZĄD GMINY
ul. Szeroka 4
66-615 Dąbie
woj. lubuskie

Znak:IPS.7320-3/02

URZĄD MIEJSKI

w Nowogrodzie Bobrzańskim

Wpłynęło da. 20. 02. 2002

Nr 530

Inspektor

Dąbie, data 2002-02-15

POSTANOWIENIE

Na podstawie art.6 ust.3 w związku z art.18 ust.2 pkt 4 lit.c ustawy z dnia 7 lipca 1994 r. o zagospodarowaniu przestrzennym (Dz.U. z 1999 r.Nr 15, poz.139 z późn. zm.) oraz art.123 & 1 k.p.a

postanawia się

uzgodnić studium uwarunkowań i kierunków zagospodarowania przestrzennego miasta i gminy Nowogród Bobrzański w zakresie powiązań z gminą Dąbie bez uwag.

Uzasadnienie

Odstępuje się od uzasadnienia postanowienia, gdyż w całości uwzględnia żądanie wnioskodawcy (art.107 & 4 k.p.a).

Na postanowienie niniejsze służy zażalenie do Samorządowego Kolegium Odwoławczego w Zielonej Górze za moim pośrednictwem w terminie 7 dni od daty doręczenia.

Otrzymują :

1. Zarząd Miasta i Gminy
Nowogród Bobrz.,
2. a/a.

MF.

WÓJT
[Signature]
mgr inż. Czesław Domałowski



ZKSM S.A.

ZIELONOGÓRSKIE KOPALNIE SUROWCÓW MINERALNYCH
"ZKSM" S.A.

Opole, dnia 19.03.2002r.

Nasz znak: ZTG/G/13/2002

Zarząd Miejski
w Nowogrodzie Bobrzańskim
ul. Słowackiego 11
66-010 Nowogród Bobrzański

URZĄD MIEJSKI

w Nowogrodzie Bobrzańskim

Wpłynęło da. 21. 03 2002

Nr 909 z daty

Inspektor 2-64

sprawa: wnioski do „Studium uwarunkowań i zagospodarowania przestrzennego gminy
Nowogród Bobrzański.

Zielonogórskie Kopalnie Surowców Mineralnych, w załączeniu przesyłają kopię mapy robót górniczych z zatwierdzonego „Projektu zagospodarowania złoża kruszywa naturalnego Nowogród Bobrzański I” obejmującą granice całego złoże wraz z planowanymi robotami odkrywcowymi i eksploatacyjnymi oraz kopię decyzji zatwierdzającej ten projekt. Nie przedkładamy mapy z planu ruchu, ponieważ plan ruchu dla Kopalni Kruszywa Nowogród Bobrzański opracowany został na lata 1998 – 2000 a następnie przedłużona jego ważność na dwa lata tj. do końca br. W roku bieżącym zostanie sporządzony nowy plan ruchu, w którym zostaną na podstawie Projektu zagospodarowania złoża, określone warunki działalności kopalni na lata 2003-2005. Wnoskujemy aby w Studium uwarunkowań i zagospodarowania przestrzennego gminy Nowogród Bobrzański zostało uwzględnione całe złoże Nowogród Bobrzański I tj. w granicach przedstawionych na załączonej mapie syt.-wys w skali 1:2000 z Projektu zagospodarowania złoża. Wnosimy także o dokonanie zapisu dotyczącego sposobu zagospodarowania mas ziemnych tj. nadkładu (gleba i utwory gliniaste i piaszczysto gliniaste) oraz frakcji pylasto – piaszczystych frakcji 0-0,5 mm z zakładu przerobczego w sposób następujący:

Siedziba firmy:
ul. Szpitalna 5
45-010 Opole
tel. +48 (77) 446 93 00
tel./fax +48 (77) 446 93 41

Konto:
BSK S.A. O/Opole, rach. nr 10501504-2240984159
NIP: 929-009-39-24
REGON: 970516190
KRS: 0000012854

- nadkład na tymczasowych składowiskach wzdłuż zachodniej granicy złoża, sukcesywnie zużywany do rekultywacji terenów poeksploatacyjnych zgodnie z opracowaną dokumentacją rekultywacyjną i zatwierdzoną decyzją Urzędu Miasta i Gminy w Nowogrodzie Bobrzańskim dnia 11 września 1992r. znak:RGŻ6013/55/92,
- frakcja pylasto-piaszczysta gromadzona bezpośrednio w wyrobisku poeksploatacyjnym.

W załączeniu przedkładamy również mapę sytuacyjno-wysokościową w skali 1:5.000 z naniesionymi granicami złoża kruszywa naturalnego Turów z wnioskiem aby jego granice były wniesione do opracowywanego Studium uwarunkowań i zagospodarowania przestrzennego gminy Nowogród Bobrzański.

DYREKTOR
DS. GÓRNICZYCH
[Signature]
mgr inż. Janina Godziszewska

Załączniki:

1. Mapa syt.-wys. złoża Nowogród Bobrzański I
2. Dec. zatwierdzająca pzz
3. Koncesja na wydobywanie kruszywa
4. Mapa syt.-wys złoża Turów.